
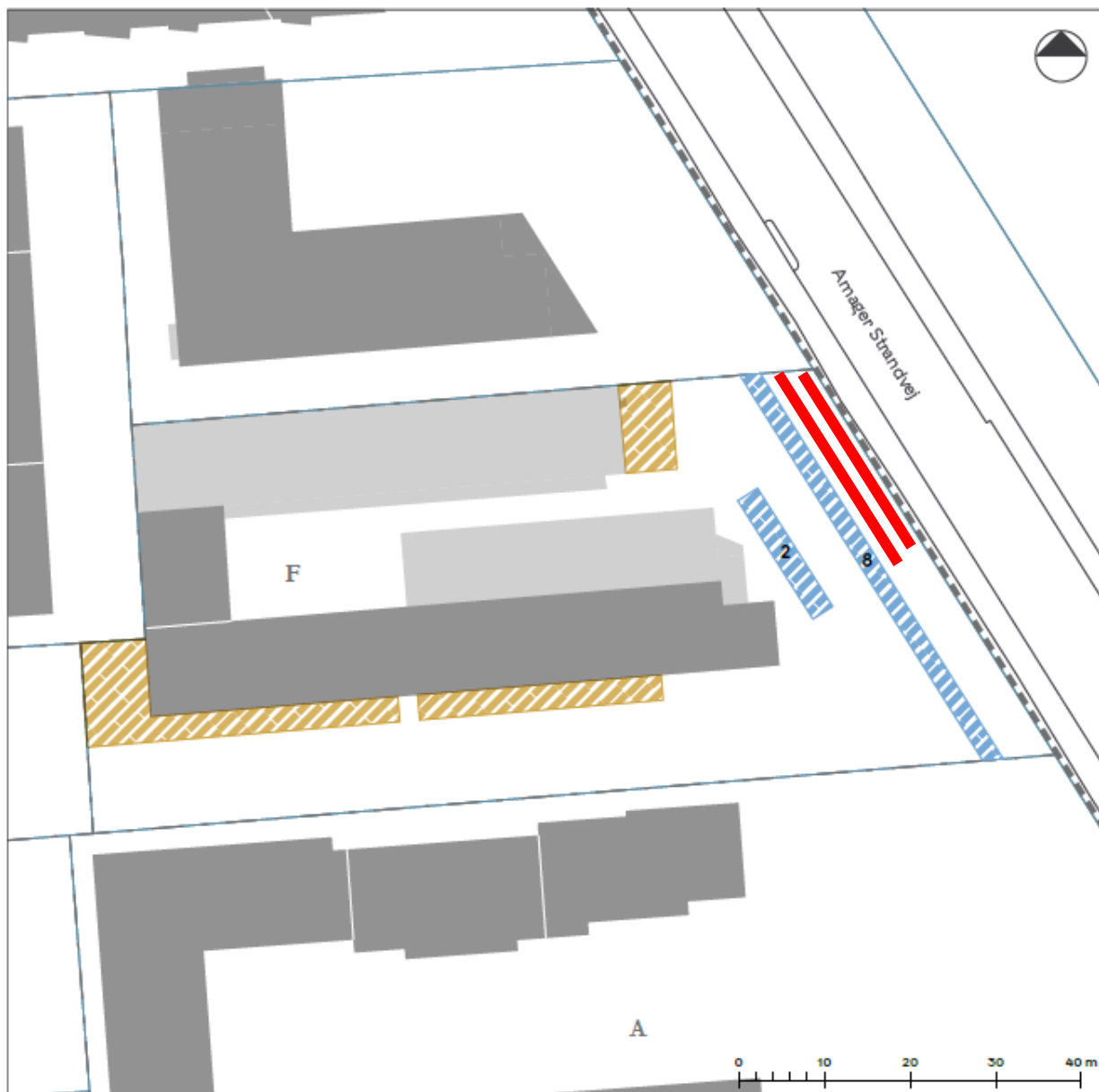





Cykelparkering på terræn, hvor der har været cykelparkering i Filip skolens levetid. Er markert med  Der indstilles til at cykelparkeringen kan bibeholdes, mod at der etableres sikre adgang til skolen.


## Tegning 4 · Bil- og cykelparkering - delområde F



 Bilparkering på terræn med angivelse af antal pladser


 Cykelparkering på terræn


 Lokalplanområdets afgrænsning

 Grænse mellem delområder

A-F Delområde

 Matrikelskel

 Eksisterende bygning

 Byggefelt