

**Københavns Kommune**

Teknik- og Miljøforvaltningen  
Center for Byplanlægning

Sagsnummer 2015-0247795

30. juni 2017

Høringssvar: **Posthusgrunden - Lokalplansforslag**

Islands Brygges Lokalråd er meget bekymret med hensyn til højden af byggeriet.

Vores bekymring er primært med hensyn effekten af skyggevirkningerne i Havneparken Islands Brygge, men Lokalrådet finder også, at det er meget uheldigt med så højt byggeri i umiddelbart nærhed af lave bevaringsværdige bygninger.

**Skyggepåvirkningen på Islands Brygge**

Havneparken med Kulturhuset på Islands Brygge er et af de mest succesfulde byrum i København. Det er en af de få offentlige pladser, hvor folk opholder sig i længere tid af gangen.

Det skyldes i stor grad, at parken er Københavns eneste vestvendte havnepark, hvor man rigtigt kan opleve de lange lyse nordiske sommeraftener gennem at se solen gå ned over havnen.

Af høringsmaterialet fremgår klart, at der vil komme væsentlige skygger i Havneparkens område.

Oplysningerne / illustrationerne i Lokalplanen og VVM er konfliktende og ser ikke ud til at anvende samme model for solens placering.

I VVM og Miljøvurderingen rammer skyggen af det højeste tårn lige den sydligste kant af kulturhuset den 21. juni kl. 18:55 og glider derefter sydpå væk fra Kulturhuset (se Bilag 1 med klip fra VVM).

Til gengæld viser Lokalplanen, at skyggen fra det højeste tårn rammer lige midt på Kulturhuset 1 time og 15 minutter senere den 21. juni kl. 20:10 (se Bilag 2 med klip fra Lokalplanen).

Da vi går ud fra, at bygningerne står samme sted, må der være anvendt forskellige sole i de to beregninger.

Lokalrådet finder det helt uacceptabelt, at et så væsentligt punkt i en nabohøring, som beregningerne af skyggevirksomheder er ukorrekte.

Derudover anvendes Havneparken til at sidde ude om aftenerne i hele sommerperioden fra starten af juni til ind i september.

Lokalrådet mener på den baggrund, at skyggeberegninger for hele sommerperioden er nødvendige for, at vi har mulighed for at vurdere konsekvenserne og kunne kommentere dem. Det er ikke nok med en beregning den 21. juni ved solhverv, hvor solens står højest på himlen.

Med mindre det besluttet at reducere byggehøjden, mener Lokalrådet, at der må udarbejdes et seriøst materiale over skyggevirksomhederne i Havneparken i hele sommerhalvåret, som udsendes i en ny høring.


Islands Brygges Lokalråd vil meget gerne uddybe vores holdninger, ligesom vi meget gerne modtager kommentarer hertil.

Venlig hilsen

Jan Oster  
Islands Brygges Lokalråd  
e-mail [info@islandsbryggeslokalraad.dk](mailto:info@islandsbryggeslokalraad.dk)

# Bilag 1


## VVM og Miljøvurdering – side 168



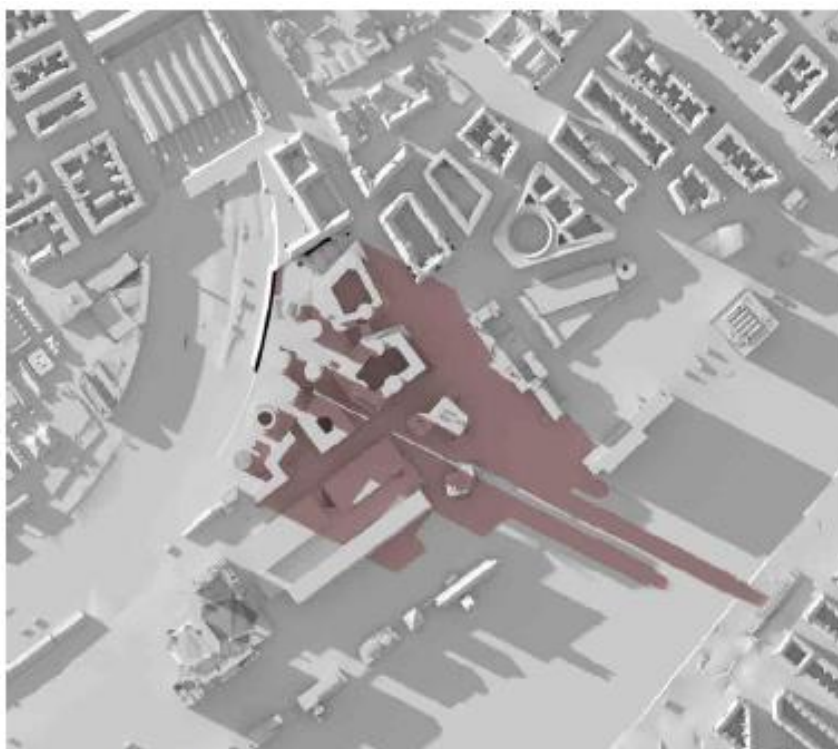
Figur 11-18 Skyggediagram 21. juni. Påvirkning mod Islands Brygge

## Bilag 2

### Lokalplansforslag – side 20 & 21



21. juni kl. 19.00



21. juni kl. 20.10