

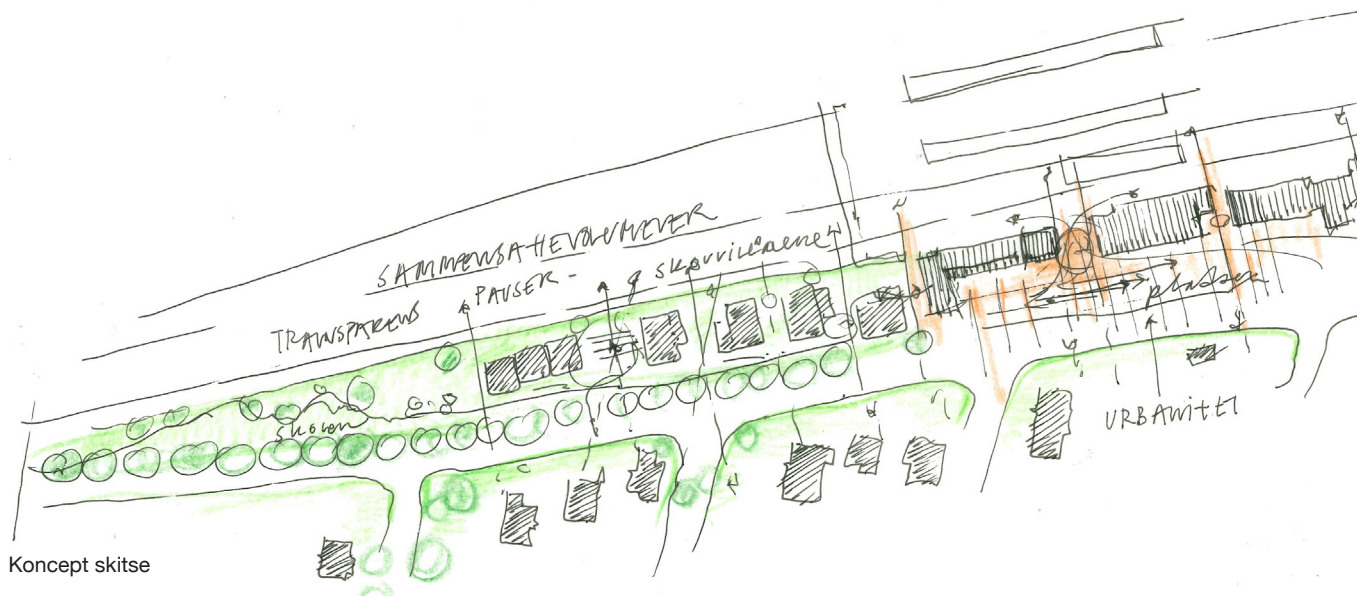
HELLERUP STATIONSOMRÅDE

Vi ønsker at styrke og udvikle den eksisterende stationsbygning og opgradere området omkring stationen. Hellerup station vil gå fra at være en forstadsstation til et urbant knudepunkt og rejsecentrum. Området er vokset sammen med København og etableringen af den eventuelt fremtidige eksprestunnel vil være med til at styrke Hellerups Stations rolle som knudepunkt i Storkøbenhavn. Togene vil køre med flere afgange og styrke nærheden til København. Stationens nye rolle stiller krav til nye programmer og identitet for området.

Forslaget fortætter med omtanke for områdets eksisterende kvaliteter herunder arkitektoniske værdier og den markante eks. træække.

Forslaget går ind og styrker området som mødested, skaber rammer for nye fællesskaber og en opgradering af det grønne område.

Typologien tager udgangspunkt i konteksten og kunne evt. være punkthuse der har samme karakter som villaområdets solitære og fint detaljerede bygninger; med karnapper, udspring, gavlmotiver og rejste tage.



Koncept skitse



Til urban knudepunkt og rejsecentrum



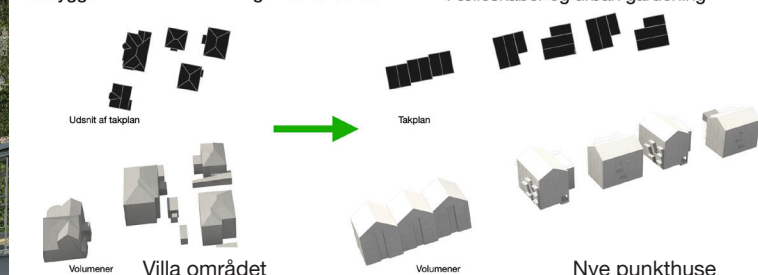
Billede af stationen i dag



Træbyggeri

Kig mod landskab

Fællesskaber og urban gardening



Punkthusenes typologi

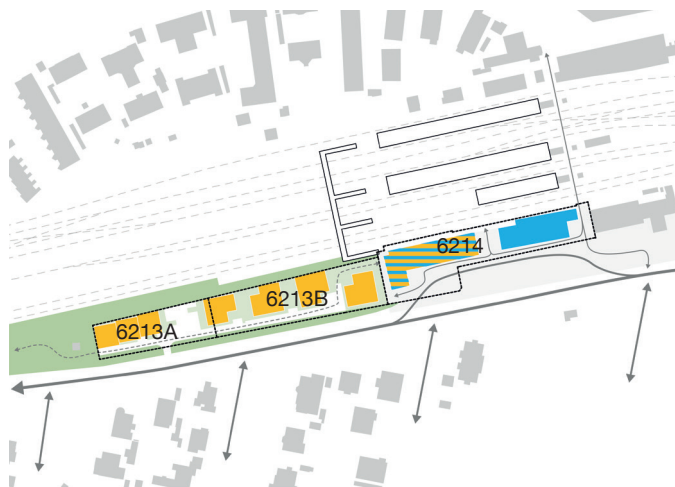
HELLERUP STATIONSOMRÅDE

Vi ønsker at fortætte og by udvikle indenfor en centerramme C3, da vi ligger stationsnært.
 Lokalområdet har mange skoler, men ikke mange ungdomsboliger. Forslaget skaber rammer for dette.
 Lokalområdet savner mindre mødesteder til beboerne og besøgende - forslaget skaber mødesteder, pladsdannelse og udnytter potentialet i det eksisterende grønne område til at skabe et attraktivt grønt rum for beboere og besøgende.
 Offentlige programmer ved stationen påtænkes at styrkes i en fremtidig udvikling og med den nye stationsbygning samt renovering af den eksisterende stationsbygning.

DATA	
Bebyggelsesprocent jf. C3:	max. 185%
Grundstørrelse:	6036 m ²



Situationsplan



Programmatisk plan

- Matrikel afgrænsning
- Boliger
- Erhverv & boliger
- Erhverv
- Grønt område
- Rekreation
- Eks. veje og forbindelser
- Ny forbindelse



Illustration fra sydøst