

Notat

Projektbeskrivelse ny badezone ved Havnegade 2021

17. juni 2021

Baggrund


I forbindelse med Overførselssagen 2020-2021 blev der afsat midler til etablering af 1-2 nye badezoner i 2021. Kultur- og Fritidsforvaltningen arbejder derfor på at afklare, hvor det er muligt at etablere nye badezoner i løbet af 2021.

Sagsnummer
2021-0024527

Dokumentnummer
2021-0024527-11

Ideen til badezone ved Havnegade i 2021

Kultur- og Fritidsforvaltningen har undersøgt muligheden for etablering af en badezone ved Havnegade. Det ser ud til at vandkvaliteten er i orden og By & Havn er positive over for denne placering (se figur 1).



Figur 1. Mulig placering af badezone ved Havnegade (By & Havn).

Beskrivelse

Ideen er derfor at etablere en midlertidig badezone i 2021-2022 ud for Herluf Trolles Gade - for at teste om det fungerer.


Konstruktionen vil være en lille lukket badezone i stil med de den dypezone, som i 2020 blev placeres ved Kalvebod Brygge (se figur 2). Derudover skal der være en kort rampe fra kajen og trappe ned til badezonen. Det etableres på en selvstændig ponton ved siden af.

Badezonen vil være en fast konstruktion med bund og hegn omkring badezonen for at forhindre at der bades på ydersiden af badezonen.

Sekretariat og Byudvikling
Byudvikling og Faciliteter
Gyldenløvesgade 15
1600 København V

Direkte telefon
26302700
E-mail
KW8N@kk.dk

EAN-nummer
5798009780515



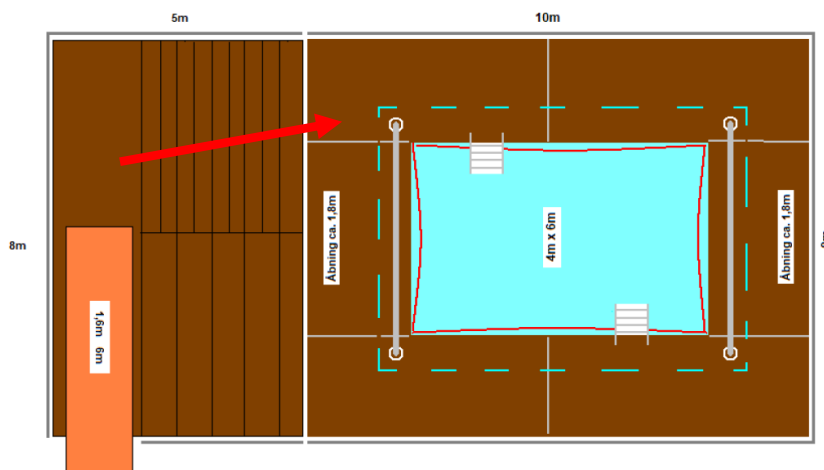
Figur 2. Dyppezone i badezonen ved Kalvebod Bølge 2020.

Teknisk beskrivelse

Dimensionerne vil blive tilpasset det grønne område på figur 1. Det vil sige at badezonen maksimalt vil blive ca. 16 x 10 meter (figur 3).

For at lave en badezone skal der etableres:

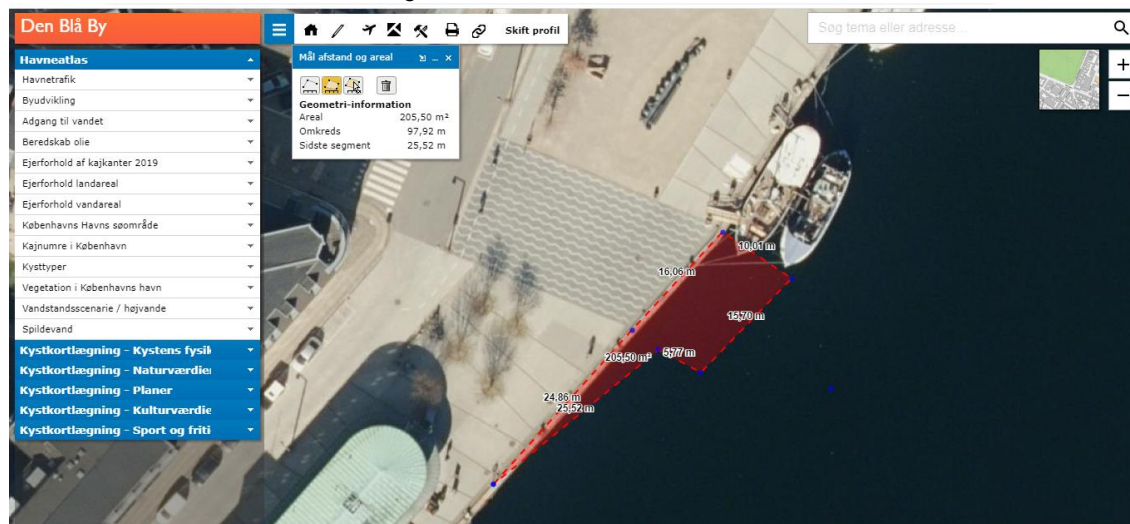
- En ponton med en badezone midt i pontonen
- En ekstra ponton med trappe ned til badeområde
- En adgangsrampe fra kajkant til den ekstra ponton
- 2 badestiger fra ponton ned i badeområdet
- En redningspost (se foto nedenfor)
- En badevandsvarslingsstander (se foto nedenfor)
- En-to gule bøjer ud mod havneløbet



Principskitse af badezone, samt ponton med landgangsbro og trappe.

Område

Badezonen placeres ud for granitbelægningen i det røde område i figur 3, som måler ca. 16 x 10 meter og er 25 meter fra The Standard.



Figur 3. Område til placering af badezone ved Havnegade

Ansvar og drift

Kultur- og Fritidsforvaltningen anlægger og drifter selve badezonen inklusive elektronisk varslingsstander, redningspost og adgangsbro.

Teknik- og Miljøforvaltningen drifter forsat landområdet / Havneparken.

By & Havn er kajejer og står for drift af kajkant og vandområdet.

Kultur- og Fritidsforvaltningen har aftalt med Teknik- og Miljøforvaltningen at der opsættes ekstra affaldsstativ nær badezonen og at det opsættes ekstra festival-cykelstativer nord for The Standard.

Der er offentlige toiletter i den i Nyhavn og i den sydlige ende af Havnegade / Havneparken. Der opsættes skiltning, som henviser til disse toiletter.

Dialog med interessenter

Der er afholdt møder 25/2 2021 og 11/5 2021 med By & Havn, lokaludvalg, Gammelholm Beboerforening, TMF og The Standard.

Badezonen vil i første omgang være midlertidig i 2021 og 2022. Der vil løbende blive evalueret på drift og eventuelle gener for naboer. Hvis badezonen medfører større og længerevarende gener vil den blive nedlagt efter aftale mellem By & Havn og Kultur- og Fritidsforvaltningen.


Videre proces

Indre By Lokaludvalg og Gammelholm Beboerforening har efter mødet 11/5 2021 ønsket at der blev gjort mere for at løse eventuelle problemer med affald, toiletforhold og larm.

Kultur- og Fritidsforvaltningen ansøger By & Havn (skibstrafik og vandareal), Teknik- og Miljøforvaltningen (vandkvalitet og lokalplan), samt Trafik Bygge og Boligstyrelsen.

Etablering forventes, hvis alt går vel at kunne ske fra august-september 2021. Aftalen løber foreløbig til og med efteråret 2022 eller til By & Havn og Kultur- og Fritidsforvaltningen beslutter at den skal flyttes.

Eksempler på udstyr:



Elektronisk varslingsstander og redningspost med stige og bådshage.