

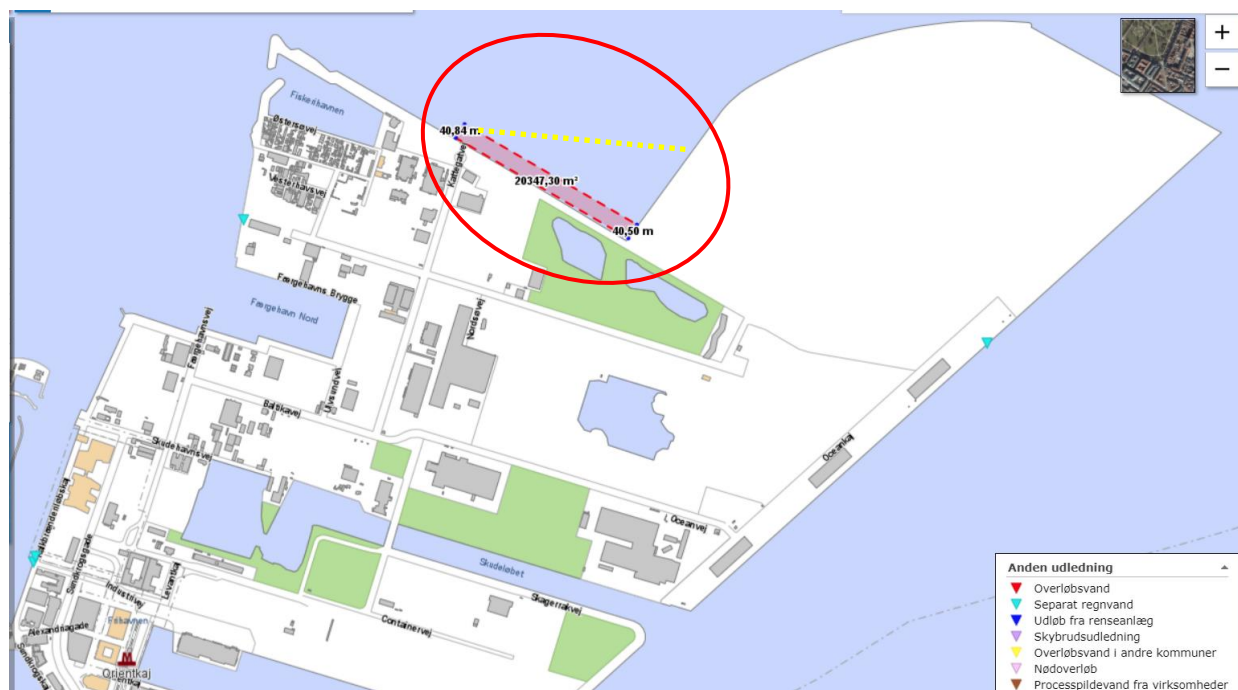
Projektbeskrivelse af havsvømmebane ved Nordhavn 2023

Baggrund

I forbindelse med Budget 2022 blev der afsat midler til etablering af 2 badezoner i 2022 og endnu to badezoner i 2023. Kultur- og Fritidsforvaltningen har været i dialog med By & Havn om muligheden for etablering af en havsvømmebane for enden af Kattegatvej i Nordhavn. Kultur- og Fritidsudvalget godkendte 17/1 2023 at forvaltningen går videre med dette projekt.

Ideen til havsvømmebanen

Ideen er at lave en 500 meter lang havsvømmebane fra rundkørslen for enden af Kattegatvej og over til den kommende Naturpark Nordhavn (se figur 1). Formålet er dels at give havsvømmere mulighed for at svømme lange baner, dels med tiden at udvikle andre vandaktiviteter i området (gul stiplede linje). Der er allerede en dykkerfacilitet i området og en lokal vinterbadeklub, som ønsker bedre faciliteter.



Figur 1. Placering af havsvømmebane ved Nordhavn – for enden af Kattegatvej.

Beskrivelse

Havsvømmebanen tænkes at gå fra rundkørslen ved Kattegatvej og 500 meter over til hjørnet mod sydøst, hvor der senere vil blive etableret Naturpark Nordhavn (se figur 2). Banen tænkes at gå 125 meter ud fra kysten. I den nordlige del af området er der en dykkerfacilitet (lavet af Regina Maris) med en sænket betonkonstruktion (se figur 4). Dykkerfaciliteten vil dermed være inden for svømmebanen og beskytte dykkerne mod sejlads. Nord for svømmebanen etableres et delvist lukket, afmærket aktivitetsområde.

Adgangsforhold

Ved rundkørslen forventes i samarbejde med By & Havn (kajejer) at der etableres adgang ned til vandet. Midt på strækningen er der i dag en nedgang til dykkerområdet. Mød øst kommer projektet Naturpark Nordhavn (se figur 2), hvor der også på sigt forventes etableret en form for adgang til vandet.

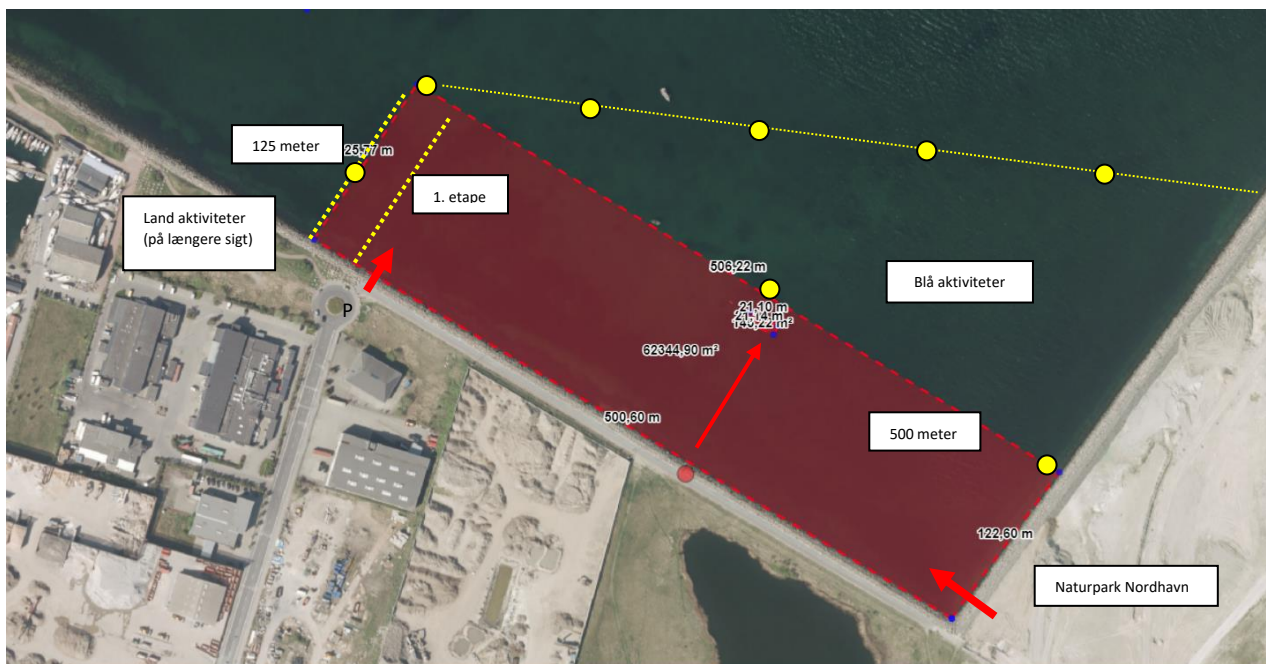
Adgangspunkter:

- Ny adgang øst for rundkørslen for enden af Kattegatvej
- Ved nuværende dykkerbane (se figur 2 og 4)
- Nye anlæg i Naturpark Nordhavn (kommende projekt)

Aktivitetsområder

By & Havn, Kultur og Fritid Østerbro, den lokale forening Nordhavntippens Vinterbadelaug og Miljøpunkt Østerbro arbejder pt på ideer til forskellige aktivitetsmuligheder omkring kysten og landarealet ved rundkørslen. Dette må dog afvente at HOFOR-byggeplads er overstået (se nedenfor).

På sigt vil der formentlig også blive etableret forskellige aktivitetsmuligheder og adgang til vandet ved Naturpark Nordhavn mod øst.



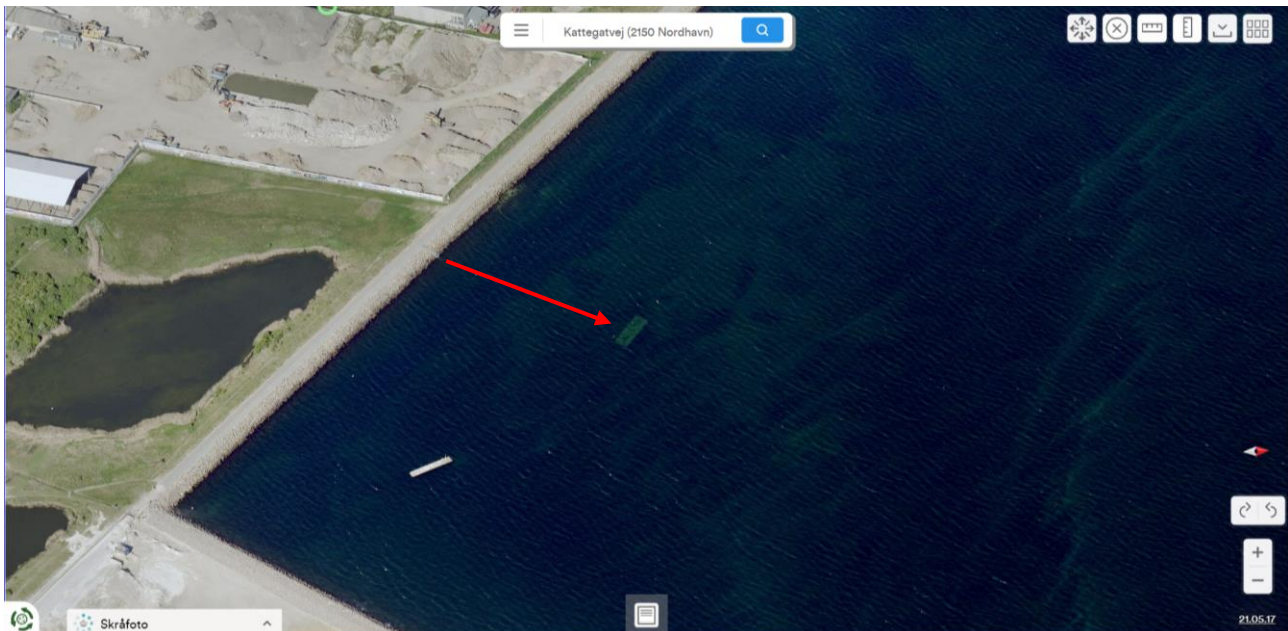
Figur 2. Dimensioner på svømmebane og aktivitetsområde på land og vandet. Adgang ved de røde pile.

Nærmeste udledninger

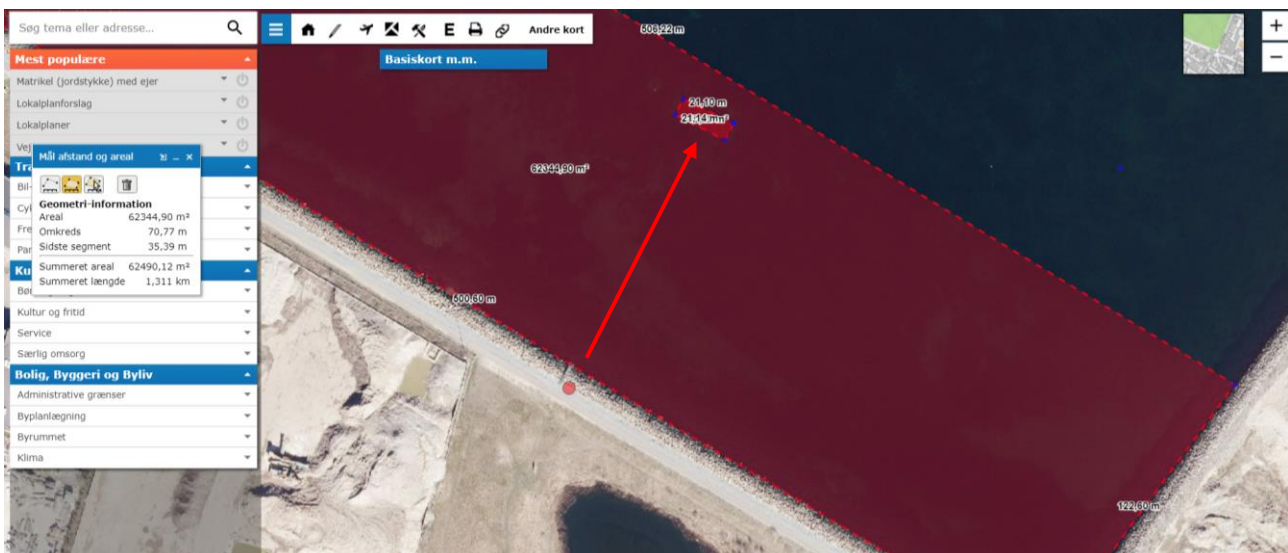
Der er ikke nogen kloakudledninger i nærheden i dag (kun lokalt overfladevand), men HOFOR skal til at etablere et nødoverløb ved Fiskerihavnen (se figur 3). I den forbindelse etableres en byggeplads vest for rundkørslen (se figur 3). Der vil være byggeplads etablering (landindvinding, ledningsanlæg) fra januar 2024 til maj 2025. Som del af byggeplads etableringen vil der blive udført spuns offshore omkring spidsen af Fiskerihavnen. Hele anlægget ved Fiskerihavnen er først færdigt ultimo 2031. Ud over det er de to lokale udledninger med overflade / vejvand, som skal undersøges nærmere.



Figur 3. Kommende byggeplads og udledningspunkt fra HOFOR.



Figur 4. Placering af dykkerrampe og kunstigt rev (sænket betonkasse, etableret af klubben Regina Maris).



Figur 5. Placering af dykkerrampe og kunstigt rev (sænket betonkasse) i forhold til svømmebane.

Teknisk beskrivelse

For at lave havsvømmebane og aktivitetsområde til havs skal der etableres:

- Adgangsforhold ved rundkørsel ved Kattegatvej via By & Havn.
- Havsvømmebane 500 meter x 125 meter (etableres af KFF)* Af hensyn til HOFORs byggeplads bliver svømmebanen nok lidt kortere i starten. Men 500 meter kan stadig svømmes inden for afmærket område, da banen også er meget bred.
- 2 badestiger til badeområdet ved adgang ved rundkørsel, By & Havn
- En redningspost (se foto nedenfor, figur 6), KFF
- En badevandsvarslingsstander (se foto nedenfor, figur 6), KFF
- 7-8 gule bøjer til markering af svømmebane og aktivitetsområde mod nord
- Banetov til hel eller delvis markering af havsvømmebane 500 x 125 meter

Ansvar og drift

Kultur- og Fritidsforvaltningen anlægger og drifter selve badezonen inklusive elektronisk varslingsstander og en redningspost.

By & Havn er kajejer og står for drift af kajkant og adgangsbro. Vandområdet er offentligt statsligt område.

Dialog med interessenter

Kultur- og Fritidsforvaltningen er allerede i dialog med By & Havn og Kultur og Fritid Østerbro, og vil desuden inddrage fx den lokale forening Nordhavntippens Vinterbadelaug og Copenwater, samt andre svømmeklubber.

Videre proces


Den detaljerede udformning vil blive fastlagt mellem By & Havn og Kultur- og Fritidsforvaltningen.

Det vil blive afklaret med HOFOR om svømmebanens længde midlertidig skal afkortes pga. deres byggeplads vest for rundkørslen. I så fald vil svømmebanen midlertidig kun gå fra rundkørslen og mod øst til stensætningen ved den kommende naturpark.

Kultur- og Fritidsforvaltningen vil herefter ansøge By & Havn (skibstrafik og vandareal), Teknik- og Miljøforvaltningen (vandkvalitet og lokalplan), samt Trafik- Bygge- og Boligstyrelsen / Kystdirektoratet om etablering af havsvømmebanen og aktivitetsområdet til søs.

De landbaserede aktiviteter vil blive udviklet i en særskilt proces via de relevante aktører.

Eksempler på udstyr:



Figur 6. Elektronisk badevands-varslingsstander og redningspost med stige og bådshage.

KØBENHAVNS KOMMUNE

Kultur- og Fritidsforvaltningen

Center for Kultur- og Fritidsaktiviteter