

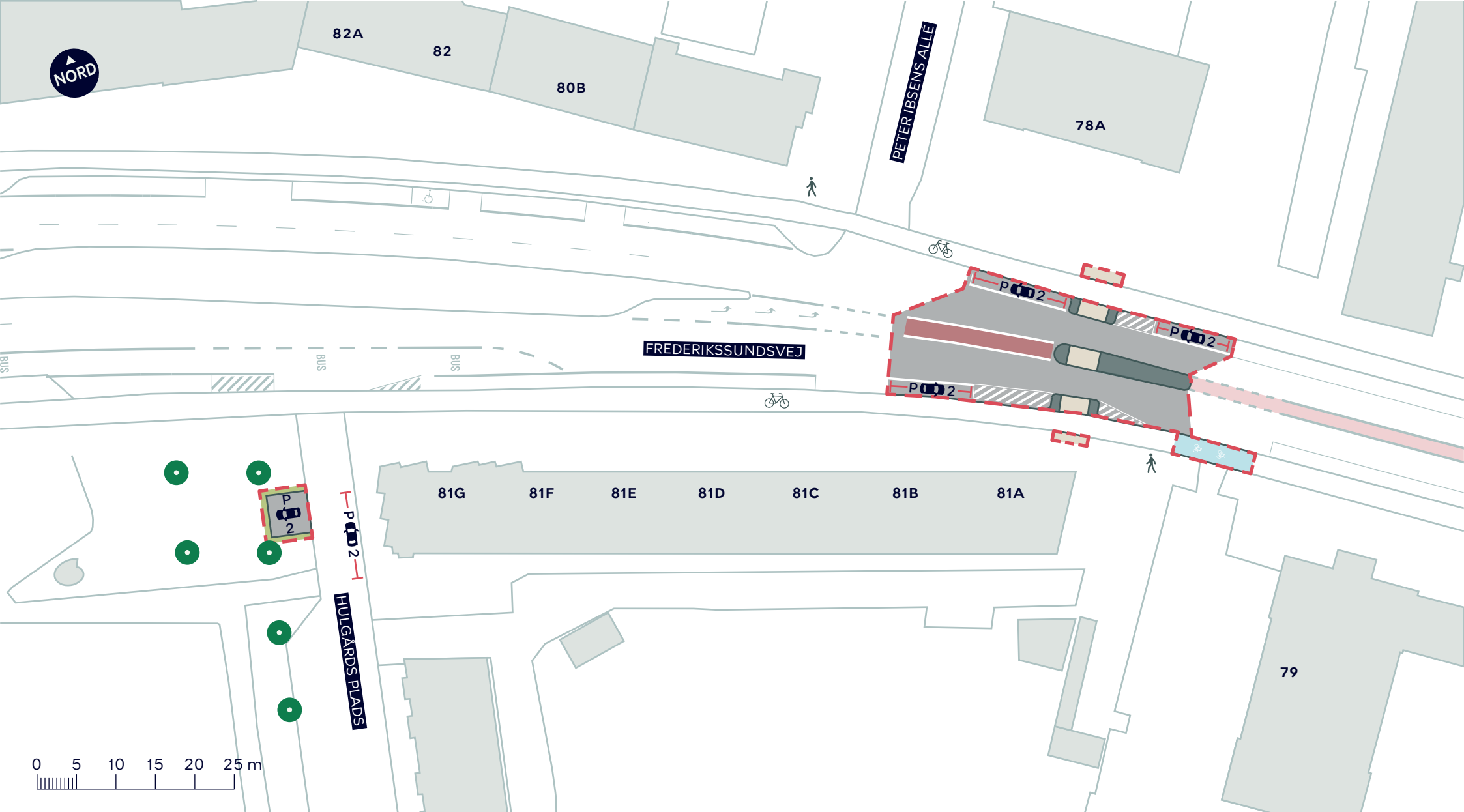
FREDERIKSSUNDSVEJ, TRAFIKSIKKERHED

Bispebjerg
Projektforslag

BILAG 4A

- - - Anlægsområde
- Fortov





FREDERIKSSUNDSVEJ, TRAFIKSIKKERHED

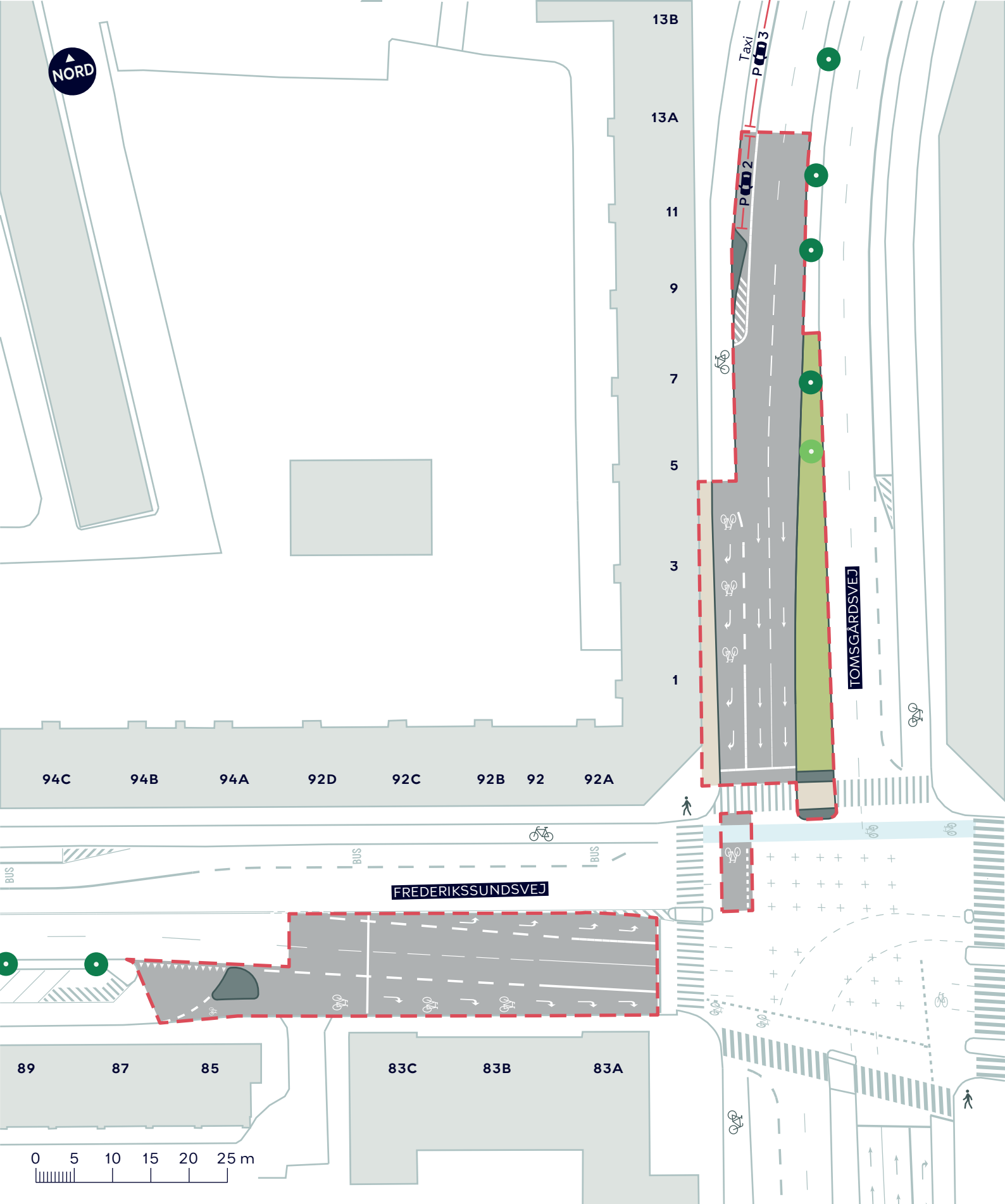
Bispebjerg

Projektforslag

BILAG 4B



- - - Anlægsområde
- Fortov
- Eksisterende træ



- - - Anlægsområde
- Fortov
- Nyt træ (1 stk.)
- Eksisterende træ

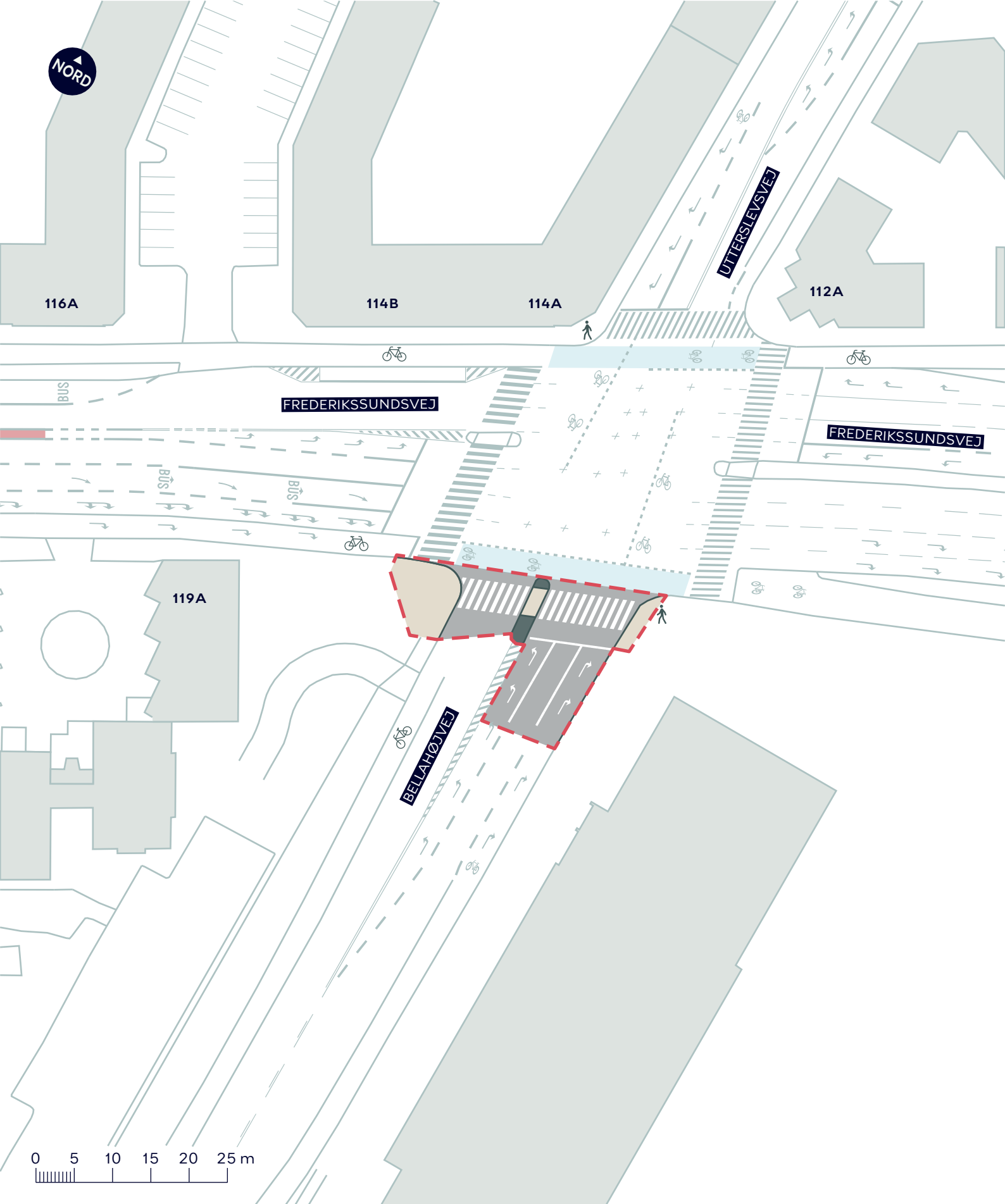
FREDERIKSSUNDSVEJ, TRAFIKSIKKERHED

Bispebjerg

Projektforslag

BILAG 4C





FREDERIKSSUNDSVEJ, TRAFIKSIKKERHED


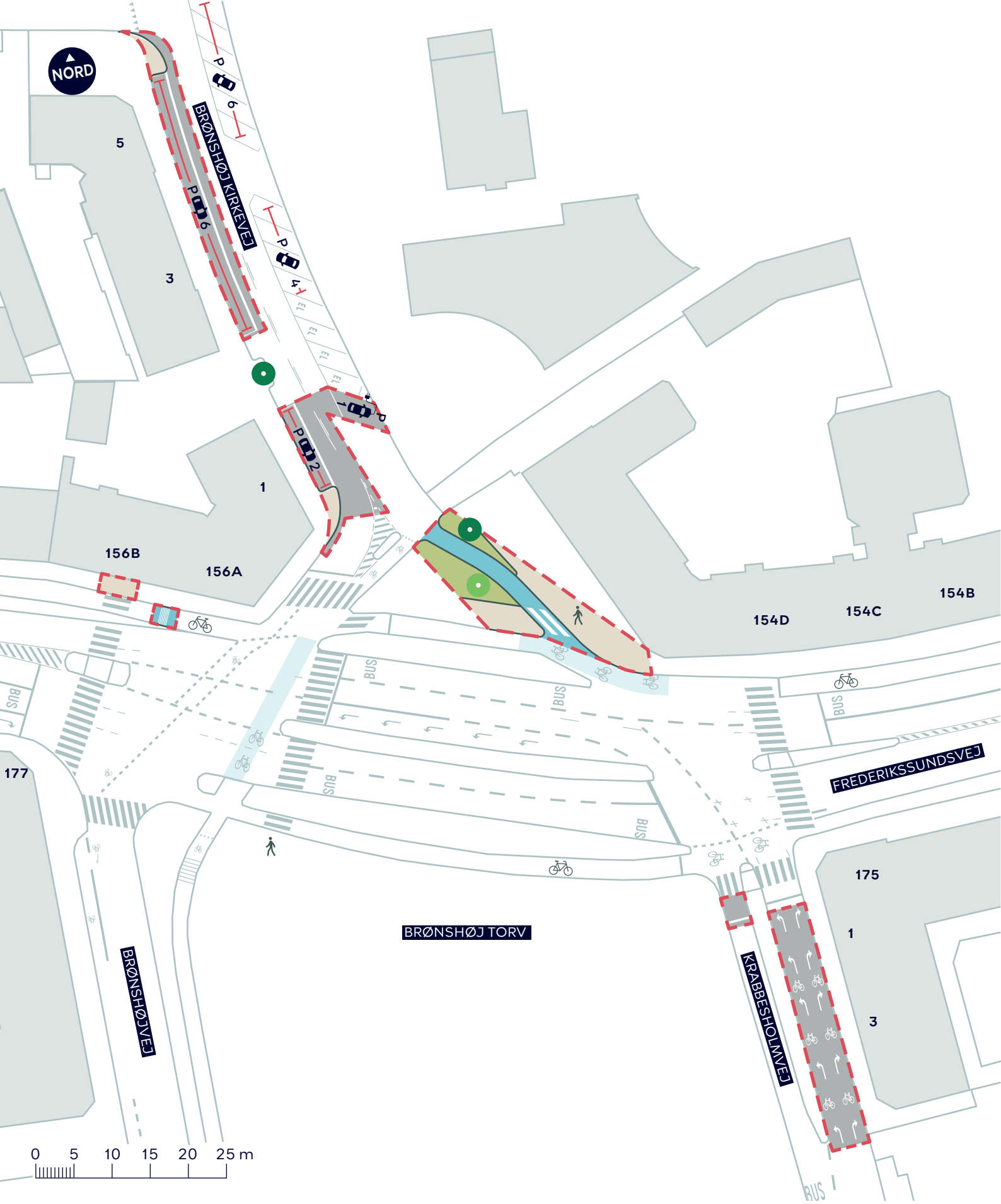
Bispebjerg

Projektforslag

BILAG 4D

- - - Anlægsområde
- Fortov






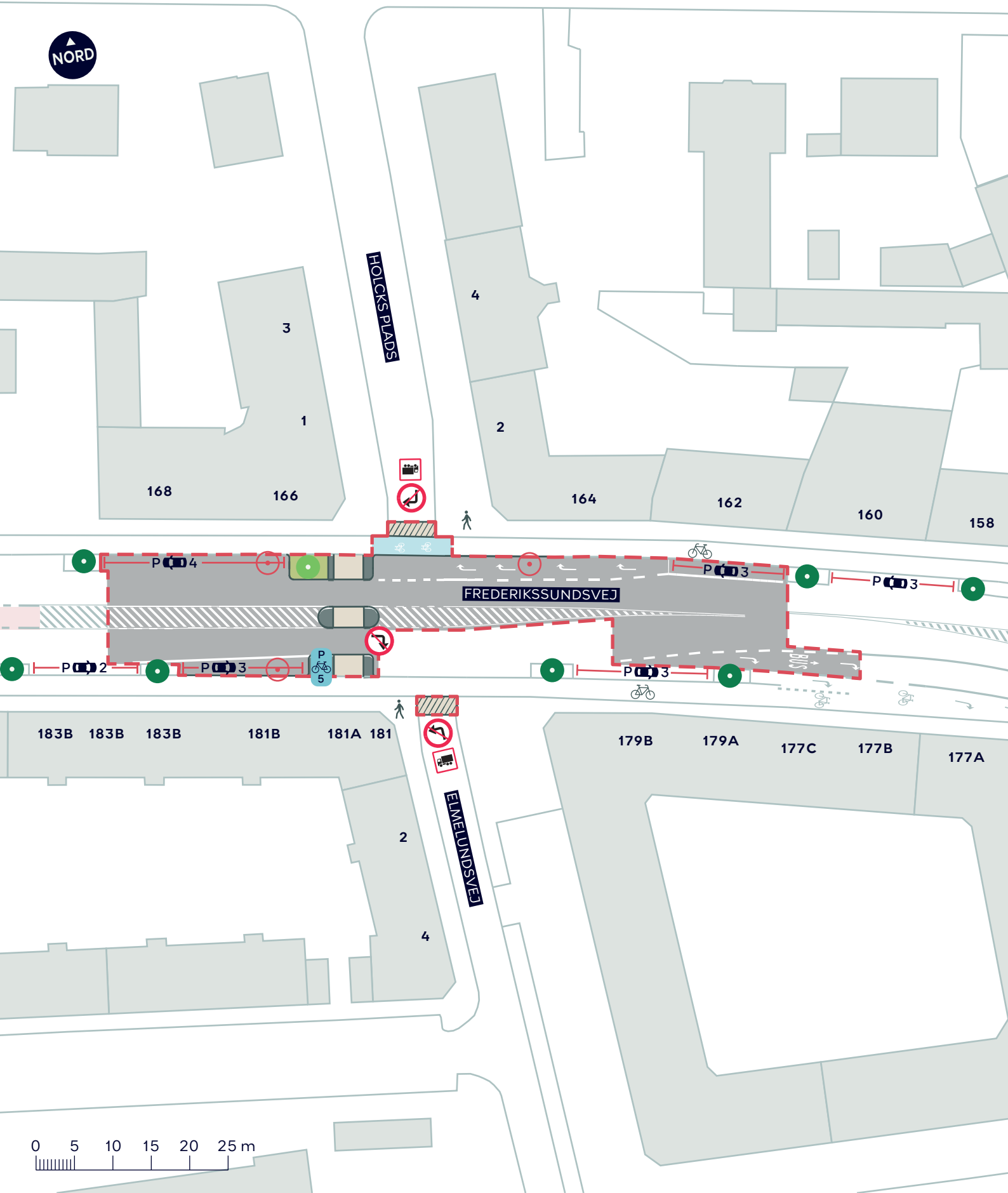
- - - Anlægsområde
- Fortov
- Cykelsti
- Nyt træ (1 stk.)
- Eksisterende træ

FREDERIKSSUNDSVEJ, TRAFIKSIKKERHED

Bispebjerg
 Projektforslag

BILAG 4E





--- Anlægsområde

■ Fortov

//// Overkørsel

● Nyt træ (1 stk.)

○ Træ der fældes (3 stk.)

● Eksisterende træ

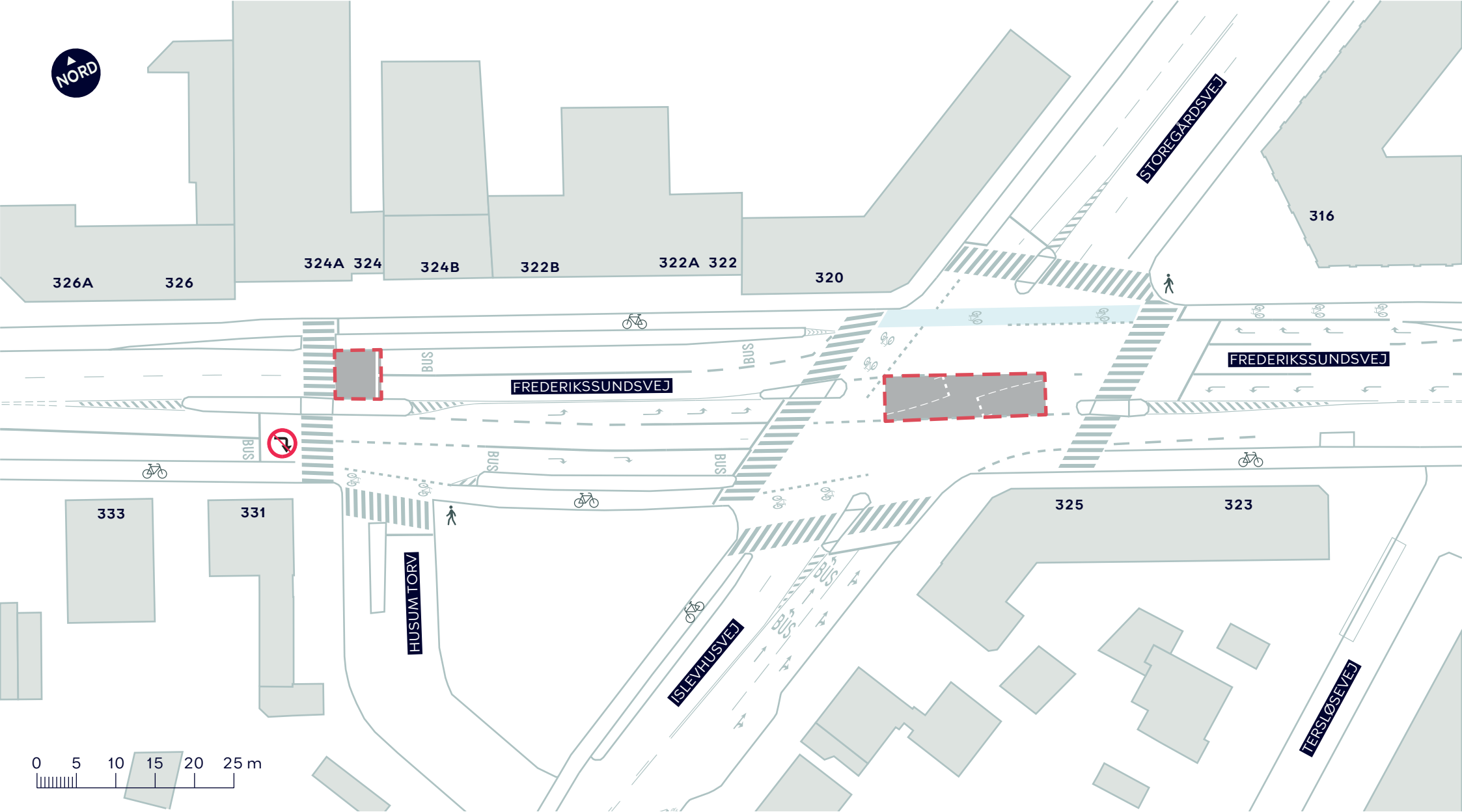
FREDERIKSSUNDSVEJ, TRAFIKSIKKERHED

Bispebjerg

Eksisterende forhold

BILAG 4F





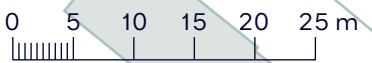
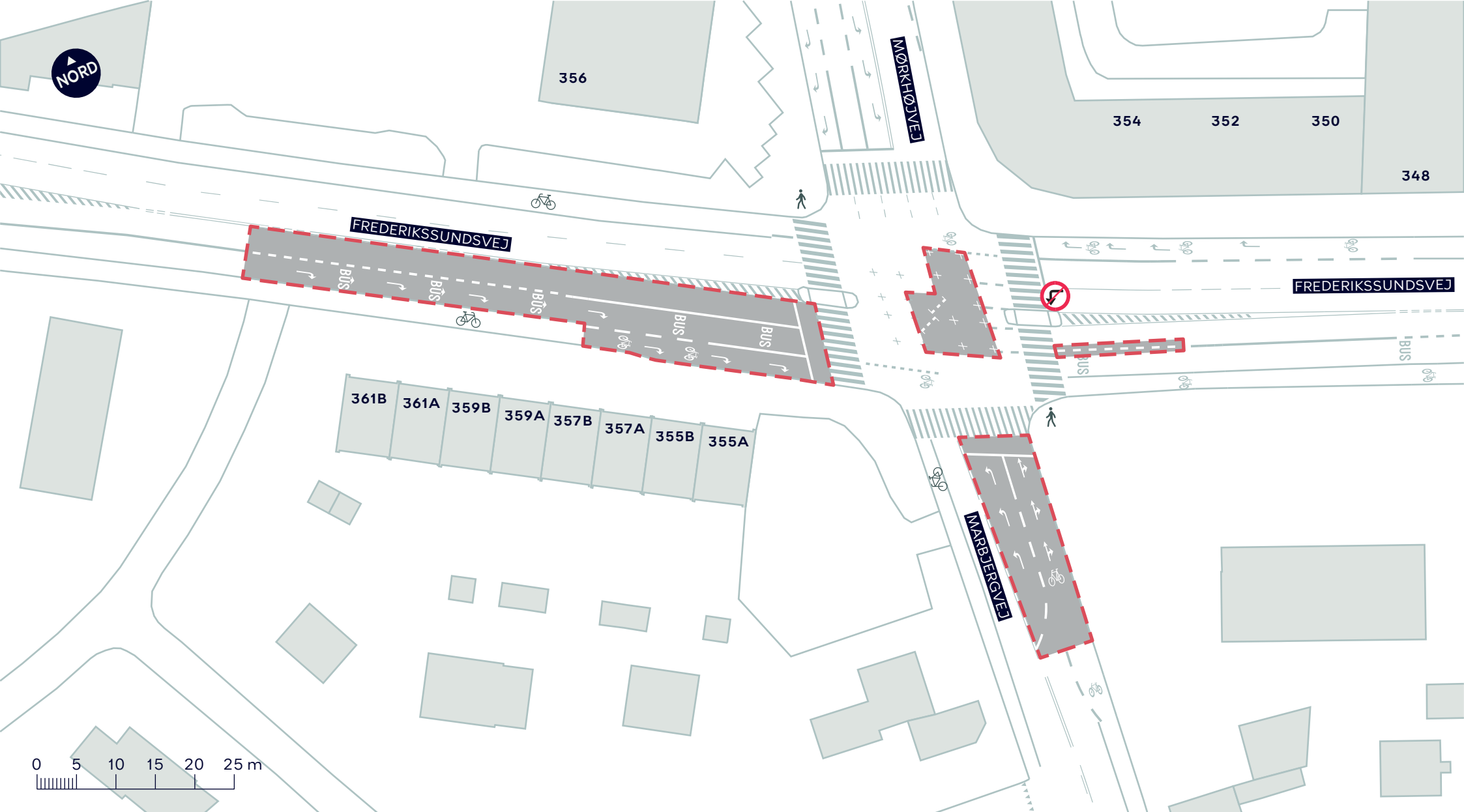
--- Anlægsområde

FREDERIKSSUNDSVEJ, TRAFIKSIKKERHED

Bispebjerg
Projektforslag

BILAG 4G





--- Anlægsområde

FREDERIKSSUNDSVEJ, TRAFIKSIKKERHED

Bispebjerg
 Projektforslag

BILAG 4H




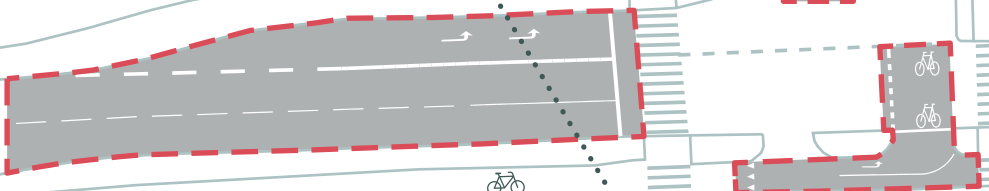


KØBENHAVNS KOMMUNE
HERLEV KOMMUNE

NOVEMBERVEJ

HERLEV HOVEDGADE

FREDERIKSSUNDSVEJ



- Kommunegrænse
- - - - Anlægsområde

FREDERIKSSUNDSVEJ, TRAFIKSIKKERHED

Bispebjerg
Projektforslag

BILAG 4I

