

Planlægning og miljøvurdering



**SAMMEN
OM BYEN**

KØBENHAVNS KOMMUNE
Teknik- og Miljøforvaltningen

Forslag til kommuneplantillæg

Der kan planlægges for store vindmøller (100 -149 m) inden for de udpegede vindmølleområder

- Kalvebod Syd
- Prøvestenen
- Lynetten



Tillæg til lokalplan, Kalvebod Syd



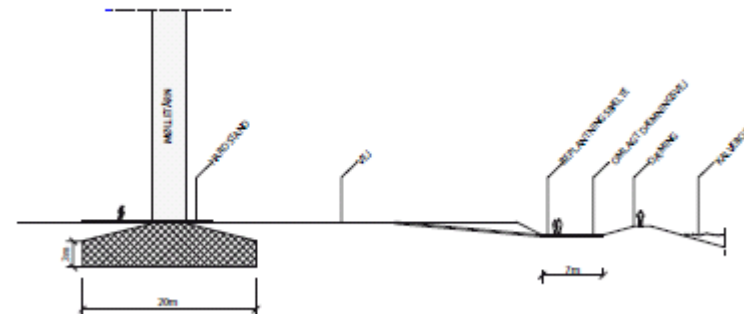
- Lokalplantillægsområdet
- Grænse for lokalplan nr. 238
- Placering af vindmøller med en totalhøjde på op til 120 m

Vejadgang

Omfang og placering

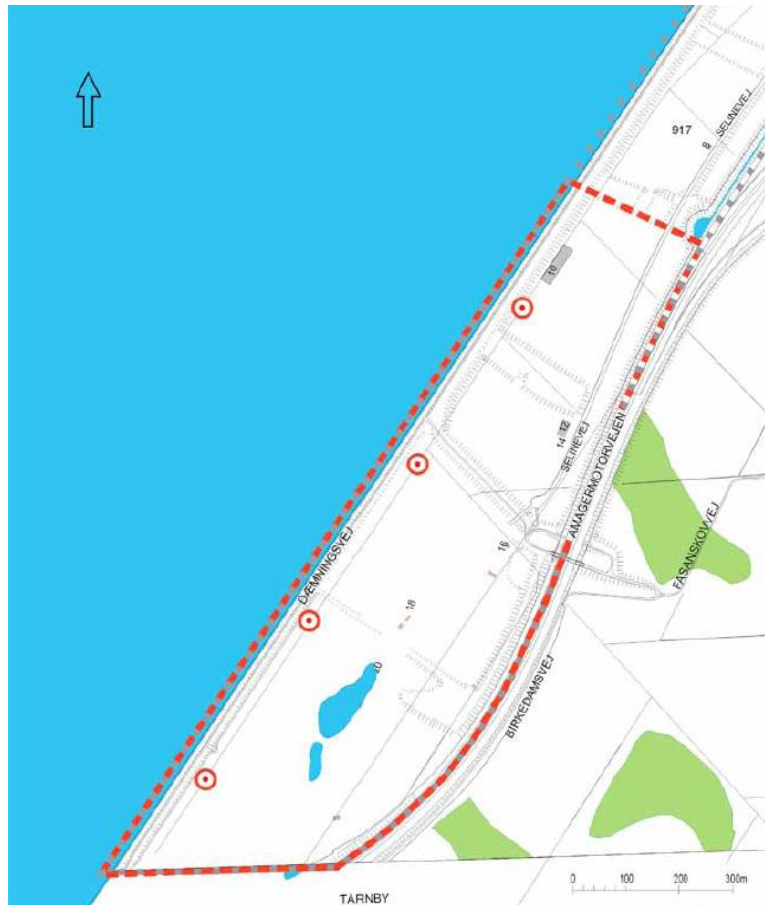
Ydre fremtræden

Tegning nr. 3 - Snit



SAMMEN
OM BYEN

Tillæg til lokalplan, Prøvestenen



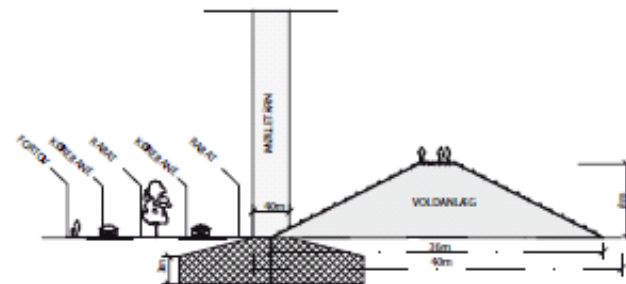
- Lokalplantillægsområdet
- - - Grænse for lokalplan nr. 238
- ⊙ Placering af vindmøller med en totalhøjde på op til 120 m

Vejadgang

Omfang og placering

Ydre fremtræden

Tegning nr. 3 - Snit



**SAMMEN
OM BYEN**

Miljøvurdering (VVM), generelle bestemmelser

Befolkning

Fauna

Flora

Jord

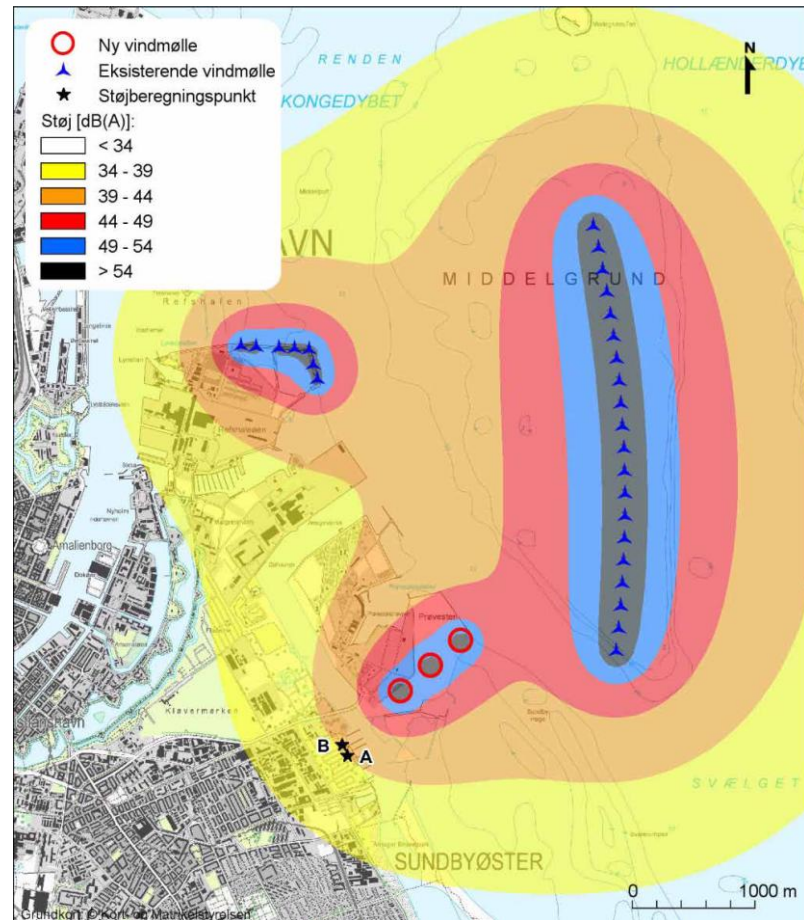
Vand

Luft

Omfanget af transport

Materielle goder

Offentlighedens adgang



**SAMMEN
OM BYEN**

Miljøpåvirkningerne fra vindmøllerne i København

Begrænsning af CO₂-udledning

Påvirkning af naboer, støj, skygge,

Risikoforhold og trafiksikkerhed

Påvirkning af landskab

Påvirkning af natur



**SAMMEN
OM BYEN**

Særlige udfordringer

Natura 2000-området
”Kalvebodkilen”

Fredningen af ”Kalvebodkilen”

Lufthavnens højdebegrænsende
plan og radarsystem

Risikoforhold på Prøvestenen



**SAMMEN
OM BYEN**

Nødvendige tilladelser


Dispensation fra fredning

Naturstyrelsens godkendelse af
”konsekvensvurdering”

Anmeldelse efter bekendtgørelse af
støj fra vindmøller

Tilladelse fra luftfartsmyndigheder

Dispensation fra
strandbeskyttelseslinien



**SAMMEN
OM BYEN**

Den videre proces

Høringsfrist d. 8. februar

Vurdering af indkomne
bemærkninger

Politisk behandling af hvidbog og
planforslag inden sommerferien

4 ugers klagefrist



**SAMMEN
OM BYEN**